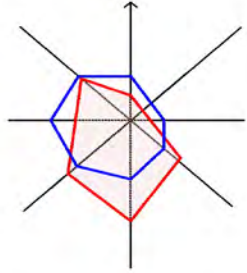



**ПРАВИЛА ЗЕМЛЕПОЛЬЗОВАНИЯ И ЗАСТРОЙКИ С. РАПАТОВО, С. НОВОБИККИНО, Д. НОВОРЕСМЕКЕЕВО
СЕЛЬСКОГО ПОСЕЛЕНИЯ РАПАТОВСКИЙ СЕЛЬСОВЕТ МУНИЦИПАЛЬНОГО РАЙОНА
ЧЕКМАГУШЕВСКИЙ РАЙОН РЕСПУБЛИКИ БАШКОРТОСТАН**



КАРТА ГРАДОСТРОИТЕЛЬНОГО ЗОНИРОВАНИЯ. М 1:5000

УСЛОВНЫЕ ОБОЗНАЧЕНИЯ:

ГРАНИЦЫ:

 ГРАНИЦА НАСЕЛЕННОГО ПУНКТА СУЩЕСТВУЮЩАЯ

ЖИЛЫЕ ЗОНЫ:

 Ж-1

ОБЩЕСТВЕННО-ДЕЛОВЫЕ ЗОНЫ:

 ОД-1

ЗОНЫ СЕЛЬСКОХОЗЯЙСТВЕННОГО ИСПОЛЬЗОВАНИЯ:

 С-1

ПРОИЗВОДСТВЕННЫЕ ЗОНЫ:

 П-1

 П-2

ЗОНЫ ТРАНСПОРТНОЙ ИНФРАСТРУКТУРЫ:

 Т-1

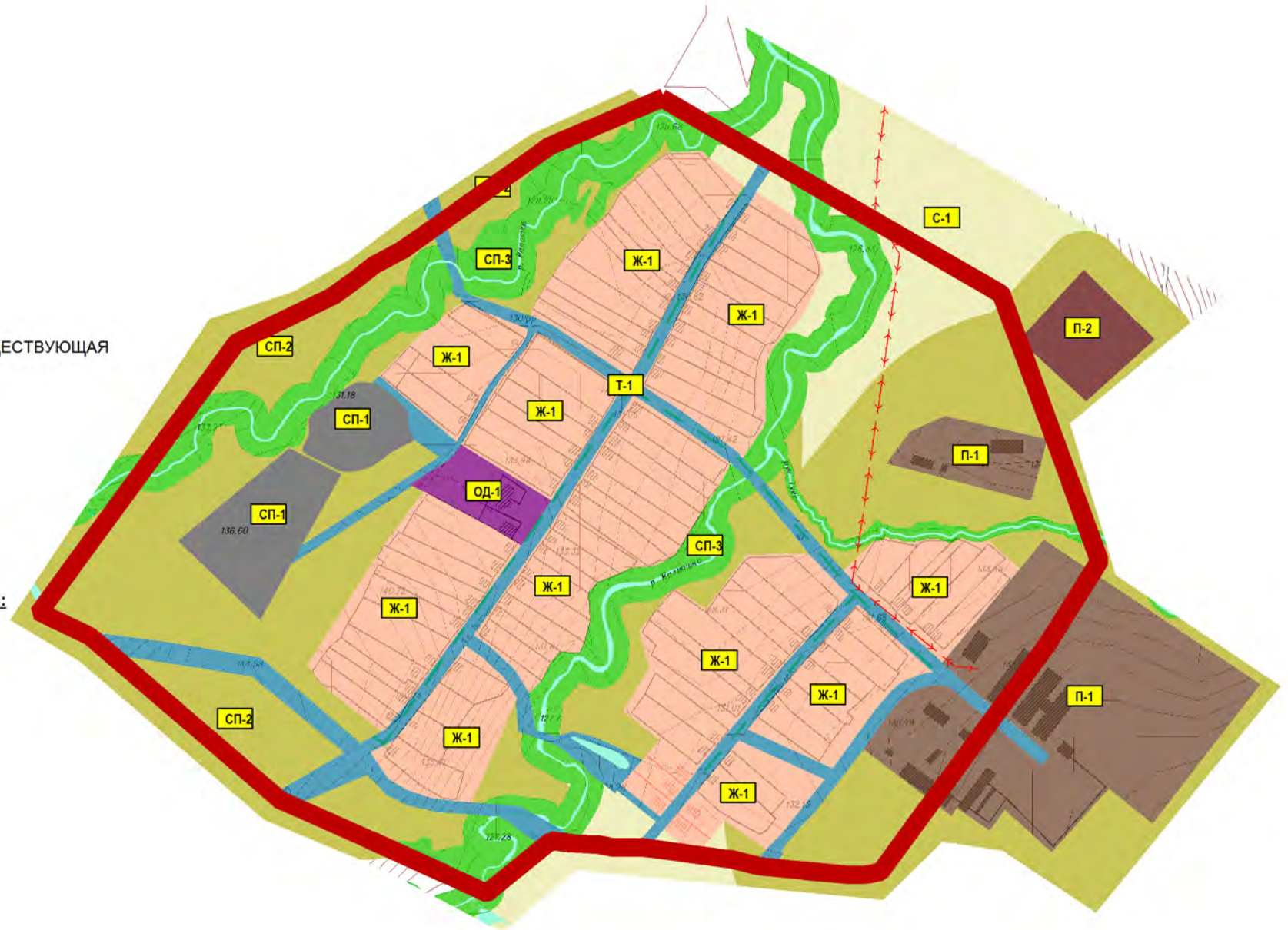
ЗОНЫ СПЕЦИАЛЬНОГО НАЗНАЧЕНИЯ:

 СП-1

 СП-2

 СП-3

 ИНДЕКС ЗОНЫ



Иньв. №подл. | Подп. и дата |
Взам. инв. № | Инв. № дубл. | Подп. и дата |
Иньв. №подл. | Подп. и дата |

						53-УФ15-ГД			
						Правила землепользования и застройки с. Рапатово, с. Новобиккино, д. Новоресмекеево сельского поселения Рапатовский сельсовет муниципального района Чекмагушевский район Республики Башкортостан			
Изм.	Кол.уч.	Лист	№Док.	Подпись	Дата	Карта градостроительного зонирования территории с. Новобиккино в части границ зон особого градостроительного контроля.	Стадия	Лист	Листов
Разработал	Рудакова						ГП	3	6
ГИП	Рудакова					Карта градостроительного зонирования. М 1:5000	"Уралгеоинформ" - филиал ООО "Технология-2000" г.Уфа		
Н.контр.	Багаутдинов								