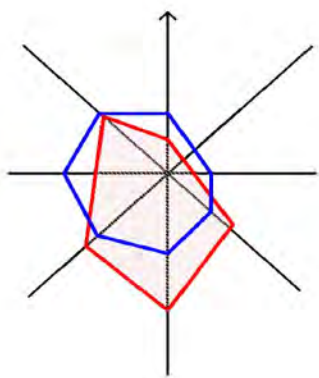




ПРАВИЛА ЗЕМЛЕПОЛЬЗОВАНИЯ И ЗАСТРОЙКИ С. РАПАТОВО, С. НОВОБИККИНО, Д. НОВОРЕСМЕКЕЕВО СЕЛЬСКОГО ПОСЕЛЕНИЯ РАПАТОВСКИЙ СЕЛЬСОВЕТ МУНИЦИПАЛЬНОГО РАЙОНА ЧЕКМАГУШЕВСКИЙ РАЙОН РЕСПУБЛИКИ БАШКОРТОСТАН

САНИТАРНО-ЗАЩИТНЫЕ ЗОНЫ ТЕХНОГЕННЫХ СТАЦИОНАРНЫХ И ДИНАМИЧЕСКИХ ИСТОЧНИКОВ, ЛИНЕЙНЫХ СООРУЖЕНИЙ. ВОДООХРАННЫЕ ЗОНЫ, ЗОНЫ САНИТАРНОЙ ОХРАНЫ ВОДОЗАБОРОВ, ЗОНЫ ОХРАНЫ ЕСТЕСТВЕННЫХ ЛАНДШАФТОВ. М 1:5000



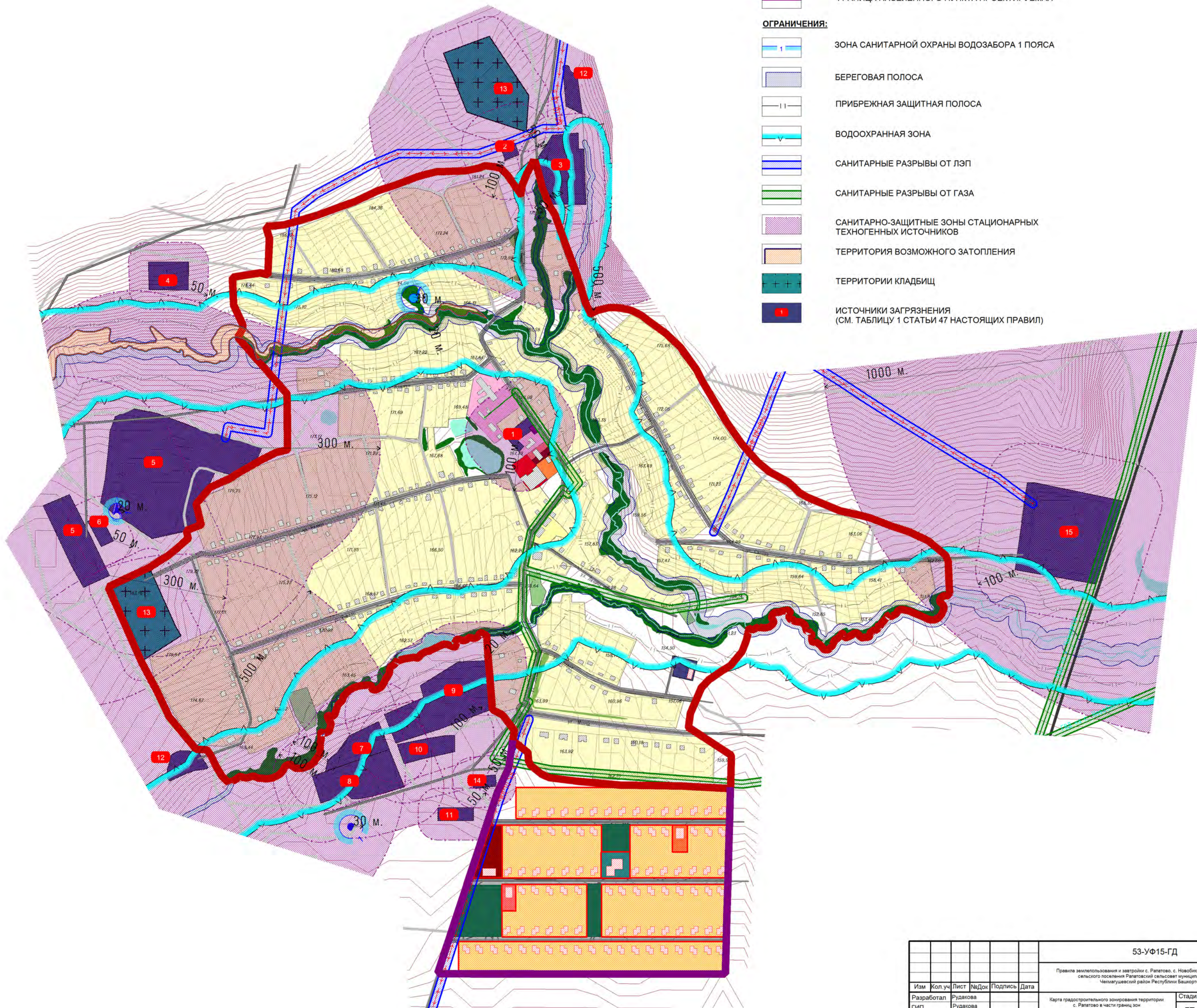
УСЛОВНЫЕ ОБОЗНАЧЕНИЯ:

ГРАНИЦЫ:

-  ГРАНИЦА НАСЕЛЕННОГО ПУНКТА СУЩЕСТВУЮЩАЯ
-  ГРАНИЦА НАСЕЛЕННОГО ПУНКТА ПРОЕКТИРУЕМАЯ

ОГРАНИЧЕНИЯ:

-  ЗОНА САНИТАРНОЙ ОХРАНЫ ВОДОЗАБОРА 1 ПОЯСА
-  БЕРЕГОВАЯ ПОЛОСА
-  ПРИБРЕЖНАЯ ЗАЩИТНАЯ ПОЛОСА
-  ВОДООХРАННАЯ ЗОНА
-  САНИТАРНЫЕ РАЗРЫВЫ ОТ ЛЭП
-  САНИТАРНЫЕ РАЗРЫВЫ ОТ ГАЗА
-  САНИТАРНО-ЗАЩИТНЫЕ ЗОНЫ СТАЦИОНАРНЫХ ТЕХНОГЕННЫХ ИСТОЧНИКОВ
-  ТЕРРИТОРИЯ ВОЗМОЖНОГО ЗАТОПЛЕНИЯ
-  ТЕРРИТОРИИ КЛАДБИЩ
-  ИСТОЧНИКИ ЗАГРЯЗНЕНИЯ (СМ. ТАБЛИЦУ 1 СТАТЬИ 47 НАСТОЯЩИХ ПРАВИЛ)



						53-УФ15-ГД			
						Правила землепользования и застройки с. Рапатово, с. Новобиккино, д. Новоресмекеево сельского поселения Рапатовский сельсовет муниципального района Чекимагушевский район Республики Башкортостан			
Изм	Кол.уч	Лист	№Док	Подпись	Дата	Карта градостроительного зонирования территории с. Рапатово в части границ зон особого градостроительного контроля.	Стадия	Лист	Листов
Разработал	Рудикова	Рудикова					ГП	2	6
Н.контр	Багудинов					Санитарно-защитные зоны техногенных стационарных и динамических источников, линейных сооружений. Водоохранные зоны, зоны санитарной охраны водозаборов, зоны охраны естественных ландшафтов. М 1:5000	"Уралгеоинформ" - филиал ООО "Технополис-2000" г.Уфа		

Имя, Фамилия, Подп. и дата
Имя, Фамилия, Подп. и дата
Имя, Фамилия, Подп. и дата